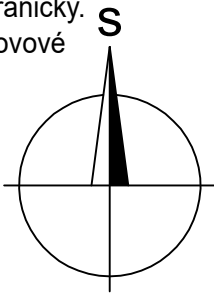






LEGENDA :		Popis povrchů :	
	stávající trasa	<i>VT</i>	volný terén
	nově budovaná úložná trasa	<i>A</i>	asfalt
	nově budovaná chránička	<i>ZD</i>	zámková dlažba
	pozemek dotčený stavbou	<i>BT</i>	betonové dlaždice
		<i>B</i>	betonová plocha

V blízkosti stromů budou prvky zataženy do korugované chráničky.
Při křížení teplovodu/horkovodu budou prvky zataženy do kovové chráničky s přesahem min. 1,5m.

21.12.2023



	<i>Kreslil</i> : Miloslav Žatecký 	<i>Stupeň</i> : PDŮR			
	<i>Zpracoval:</i> : Miloslav Žatecký 	<i>Měřítko</i> : 1:500			
	<i>Kontroloval:</i> Ing. Pavel Draždák 	<i>Dne</i> : říjen 2023			
	<i>Investor</i> : Statutární město Ústí nad Labem, Velká Hradební 2336/8	<i>Zakázka</i> : 4–879/23			
Rozvoj neveřejné městské optické infrastruktury v Ústí nad Labem, lokalita 1 - Střekov				<i>Změna č.:</i> 4	
				<i>Číslo výkresu:</i> C.2.1	
				Situace úložné trasy na podkladu katastrální mapy, 1. část	